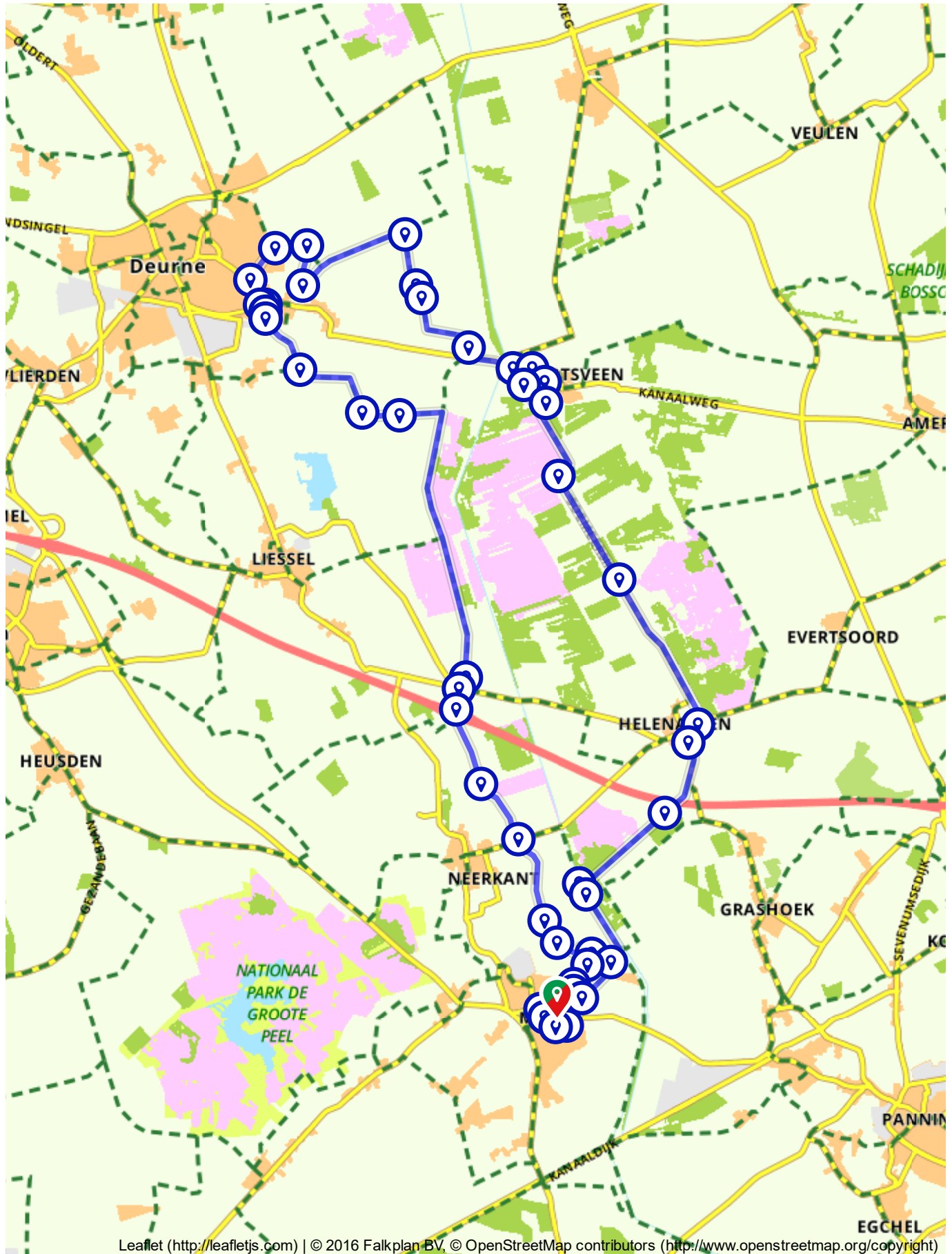


# De Vreewijkse loop Route

Nederland | Limburg | Meijel | 43,24 km (ongeveer 2:32 u) | Fietsroute 528610



#	Beschrijving	Afstand	Tijd
Nederland   Limburg   Meijel   43,24 km (ongeveer 2:32 u)   Fietsroute 528610			

## Aangeboden door

Ivo, Limburg (NL)

## Praktische informatie

Dichtstbijzijnde locaties

- P** Parkeerplaats centrum  
Alexanderhof  
5768BZ Peel en Maas
- P** Parkeerplaats  
Nederweerderdijk  
5768PD Peel en Maas





















## Routebeschrijving





















#	Beschrijving	Afstand	Tijd
	Alexanderplein 2, 5768BE, Meijel, Limburg, Nederland	0.00 km	0:00
	Blijf 74 m op Alexanderplein	0.07 km	0:00
	Ga rechtsaf de Schoolstraat op en volg deze weg 106 m	0.18 km	0:00
	Ga linksaf de Raadhuisplein op en volg deze weg 68 m	0.25 km	0:00
	Ga een flauwe bocht rechtsaf de Dorpsstraat op en volg deze weg 25 m	0.27 km	0:01
	Dorpsstraat 1, 5768CC, Meijel, Limburg, Nederland	0.27 km	0:01
	Blijf 152 m op Dorpsstraat	0.42 km	0:01
	Ga een scherpe bocht rechtsaf de Kurversweg op en volg deze weg 39 m	0.46 km	0:01
	Kurversweg, 5768CG, Meijel, Limburg, Nederland	0.46 km	0:01
	Blijf 179 m op Kurversweg	0.64 km	0:02
	Ga rechtsaf de Zonedauw op en volg deze weg 56 m	0.70 km	0:02
	Volg de weg 57 m	0.75 km	0:02
	Blijf 77 m op Zonedauw	0.83 km	0:02
	Ga linksaf de Kurversweg op en volg deze weg 252 m	1.08 km	0:03
	Blijf 58 m op kurversweg	1.14 km	0:04



















## Scan mij



















met de route.nl app en de route wordt geopend op je smartphone. Heb je de app nog niet? Ga dan naar: [www.route.nl/app/download](http://www.route.nl/app/download)







































#	Beschrijving	Afstand	Tijd
	kurversweg, 5768GN, Meijel, Limburg, Nederland	1.14 km	0:04
	Blijf 43 m op kurversweg	1.18 km	0:04
	Ga linksaf en volg deze weg 83 m	1.26 km	0:04
	kurversweg, 5768GN, Meijel, Limburg, Nederland	1.26 km	0:04
	Volg de weg 406 m	1.67 km	0:06
	Volg de weg 9 m	1.68 km	0:06
	Vieruitersten 25, 5768RN, Meijel, Limburg, Nederland	1.68 km	0:06
	Volg de weg 196 m	1.87 km	0:07
	Ga linksaf de Vieruitersten op en volg deze weg 35 m	1.91 km	0:07
	Vieruitersten 20, 5768RP, Meijel, Limburg, Nederland	1.91 km	0:07
	Blijf 679 m op Vieruitersten	2.58 km	0:10
	Blijf 74 m op Molenpeel	2.66 km	0:10
	Molenpeel, 5768RV, Meijel, Limburg, Nederland	2.66 km	0:10
	Blijf 425 m op Molenpeel	3.08 km	0:11
	Ga een flauwe bocht linksaf de Vuurlinie op en volg deze weg 21 m	3.10 km	0:12
	Vuurlinie 7, 5758RN, Neerkant, Noord-Brabant, Nederland	3.10 km	0:12
	Blijf 1.5 km op Vuurlinie	4.65 km	0:17
	Ga linksaf de Sint Vincentiusstraat op en volg deze weg 11 m	4.66 km	0:17
	Ga rechtsaf de Veenpluisweg op en volg deze weg 29 m	4.69 km	0:18
	Sint Vincentiusstraat 95, 5758SC, Neerkant, Noord-Brabant, Nederland	4.69 km	0:18

#	Beschrijving	Afstand	Tijd
	Blijf 1.1 km op Veenpluisweg	5.81 km	0:22
	Ga een flauwe bocht linksaf de Bospeelweg op en volg deze weg 52 m	5.86 km	0:22
	Ga rechtsaf de Koeweideweg op en volg deze weg 34 m	5.90 km	0:22
	Koeweideweg 17, 5758PL, Neerkant, Noord-Brabant, Nederland	5.90 km	0:22
	Blijf 1.0 km op Koeweideweg	6.91 km	0:26
	Blijf 104 m op Kromme Heitraksedijk	7.01 km	0:26
	Ga rechtsaf de Koeweideweg op en volg deze weg 241 m	7.26 km	0:27
	Koeweideweg, 5758PD, Liessel, Noord-Brabant, Nederland	7.26 km	0:27
	Blijf 427 m op Koeweideweg	7.68 km	0:28
	Ga rechtsaf en volg deze weg 157 m	7.84 km	0:29
	Kanaalstraat, 5757RP, Liessel, Noord-Brabant, Nederland	7.84 km	0:29
	Volg de weg 110 m	7.95 km	0:29
	Blijf 213 m op Leegveld	8.16 km	0:30
	Kanaalstraat, 5757RP, Liessel, Noord-Brabant, Nederland	8.16 km	0:30
	Blijf 847 m op Leegveld	9.01 km	0:33
	Ga een flauwe bocht linksaf en volg deze weg 1.6 km	10.63 km	0:39
	Ga een flauwe bocht linksaf de Blokweg op en volg deze weg 1.7 km	12.30 km	0:45
	Blijf 554 m op Leegveld	12.85 km	0:47
	Ga een scherpe bocht linksaf en volg deze weg 721 m	13.57 km	0:49
	Ga linksaf de Zonnewende op en volg deze weg 33 m	13.61 km	0:50



















#	Beschrijving	Afstand	Tijd
	Zonnewende, 5753SE, Deurne, Noord-Brabant, Nederland	13.61 km	0:50
	Blijf 613 m op Zonnewende	14.22 km	0:52
	Ga rechtsaf de Lupinenweg op en volg deze weg 84 m	14.30 km	0:52
	Lupinenweg 10, 5753SC, Deurne, Noord-Brabant, Nederland	14.30 km	0:52
	Blijf 620 m op Lupinenweg	14.92 km	0:55
	Ga linksaf de Veghelsedijk op en volg deze weg 806 m	15.73 km	0:58
	Ga rechtsaf de Hanenbergweg op en volg deze weg 132 m	15.86 km	0:58
	Hanenbergweg 30, 5753RC, Deurne, Noord-Brabant, Nederland	15.86 km	0:58
	Blijf 992 m op Hanenbergweg	16.85 km	1:02
	Ga een flauwe bocht rechtsaf de Kranenmortelweg op en volg deze weg 30 m	16.88 km	1:02
	Blijf 118 m op Zeilbergsestraat	17.00 km	1:02
	Zeilbergsestraat 7, 5751LG, Deurne, Noord-Brabant, Nederland	17.00 km	1:02
	Blijf 100 m op Zeilbergsestraat	17.10 km	1:02
	Ga rechtsaf de Mariastraat op en volg deze weg 59 m	17.15 km	1:03
	Mariastraat 7, 5754AN, Deurne, Noord-Brabant, Nederland	17.15 km	1:03
	Blijf 40 m op Mariastraat	17.19 km	1:03
	Ga linksaf de Kerkplein op en volg deze weg 110 m	17.30 km	1:03
	Ga linksaf de Blasiusstraat op en volg deze weg 35 m	17.34 km	1:03



















	Beschrijving	Afstand km	Tijd
	Blasiusstraat 7, 5754AS, Deurne, Noord-Brabant, Nederland		
	Blijf 80 m op Blasiusstraat	17.42 km	1:03
	Ga rechtsaf de Zeilbergsestraat op en volg deze weg 31 m	17.45 km	1:04
	Zeilbergsestraat 33a, 5751LH, Deurne, Noord-Brabant, Nederland	17.45 km	1:04
	Blijf 467 m op Zeilbergsestraat	17.91 km	1:05
	Ga rechtsaf de Kulertseweg op en volg deze weg 39 m	17.95 km	1:05
	Kulertseweg 4, 5754BK, Deurne, Noord-Brabant, Nederland	17.95 km	1:05
	Blijf 676 m op Kulertseweg	18.63 km	1:08
	Ga een flauwe bocht rechtsaf de Wittedijk op en volg deze weg 63 m	18.69 km	1:08
	Wittedijk, 5754, Deurne, Noord-Brabant, Nederland	18.69 km	1:08
	Blijf 578 m op Wittedijk	19.27 km	1:10
	Ga een scherpe bocht rechtsaf de Merlenbergseweg op en volg deze weg 42 m	19.31 km	1:10
	Wittedijk 6, 5754PP, Deurne, Noord-Brabant, Nederland	19.31 km	1:10
	Blijf 731 m op Merlenbergseweg	20.04 km	1:13
	Ga linksaf de Ommezwanksedijk op en volg deze weg 71 m	20.11 km	1:13
	Merlenbergseweg 10, 5754AX, Deurne, Noord-Brabant, Nederland	20.11 km	1:13
	Blijf 2.0 km op Ommezwanksedijk	22.13 km	1:21
	Ga een scherpe bocht rechtsaf de Bosrandweg op en volg deze weg 61 m	22.19 km	1:21










#	Beschrijving	Afstand	Tijd
	Bosrandweg 1, 5754PX, Deurne, Noord-Brabant, Nederland	22.19 km	1:21
	Blijf 896 m op Bosrandweg	23.09 km	1:24
	Ga linksaf de Halvemaanweg op en volg deze weg 57 m	23.14 km	1:24
	Halvemaanweg 35, 5754RB, Deurne, Noord-Brabant, Nederland	23.14 km	1:24
	Blijf 80 m op Halvemaanweg	23.22 km	1:25
	Ga rechtsaf de Daal op en volg deze weg 195 m	23.42 km	1:25
	Daal 1, 5754RD, Deurne, Noord-Brabant, Nederland	23.42 km	1:25
	Blijf 554 m op Daal	23.97 km	1:28
	Ga linksaf de Voorpeelweg op en volg deze weg 690 m	24.66 km	1:30
	Ga rechtsaf de Paardekopweg op en volg deze weg 195 m	24.86 km	1:31
	Paardekopweg 2, 5754PZ, Deurne, Noord-Brabant, Nederland	24.86 km	1:31
	Blijf 241 m op Paardekopweg	25.10 km	1:32
	Ga linksaf de Griendtsveenseweg op en volg deze weg 719 m	25.81 km	1:34
	Blijf 48 m op Deurneseweg	25.86 km	1:34
	Ga rechtsaf de Helenaveenseweg op en volg deze weg 31 m	25.89 km	1:34
	Ga linksaf en volg deze weg 127 m	26.02 km	1:35
	Helenaveenseweg 17, 5766PB, Helenaveen, Noord-Brabant, Nederland	26.02 km	1:35
	Volg de weg 127 m	26.15 km	1:36

#	Beschrijving	Afstand	Tijd
	Ga rechtsaf de Helenaveenseweg op en volg deze weg 31 m	26.18 km	1:36
	Ga rechtsaf de Deurneseweg op en volg deze weg 464 m	26.64 km	1:37
	Deurneseweg, 5766PJ, Griendtsveen, Limburg, Nederland	26.64 km	1:37
	Blijf 207 m op Deurneseweg	26.85 km	1:38
	Ga rechtsaf de Sphagnumweg op en volg deze weg 213 m	27.06 km	1:39
	Sphagnumweg 5, 5766PK, Griendtsveen, Limburg, Nederland	27.06 km	1:39
	Blijf 489 m op Sphagnumweg	27.55 km	1:40
	Ga een flauwe bocht rechtsaf de Kanaalweg op en volg deze weg 176 m	27.72 km	1:41
	Ga linksaf en volg deze weg 13 m	27.73 km	1:41
	Kanaalweg, 5766PK, Griendtsveen, Limburg, Nederland	27.73 km	1:41
	Volg de weg 13 m	27.75 km	1:41
	Ga linksaf de Kanaalweg op en volg deze weg 169 m	27.91 km	1:42
	Ga rechtsaf de Sint Barbarastraat op en volg deze weg 426 m	28.34 km	1:43
	Ga linksaf de Pastoor Hendriksstraat op en volg deze weg 32 m	28.37 km	1:43
	Ga linksaf de Helenaveenseweg op en volg deze weg 51 m	28.42 km	1:43
	Helenaveenseweg 50, 5766PB, Griendtsveen, Limburg, Nederland	28.42 km	1:43
	Blijf 1.6 km op Helenaveenseweg	30.05 km	1:49
	Blijf 8 m op Kaasweg	30.05 km	1:49



#	Beschrijving	Afstand	Tijd
	Blijf 287 m op Soemeersingel	30.34 km	1:50
	Soemeersingel 149, 5759RD, Helenaveen, Noord-Brabant, Nederland	30.34 km	1:50
	Blijf 2.1 km op Soemeersingel	32.41 km	1:57
	Ga linksaf de Brugje op en volg deze weg 24 m	32.43 km	1:57
	Ga rechtsaf de Koolweg op en volg deze weg 16 m	32.45 km	1:57
	Koolweg 60, 5759PZ, Helenaveen, Noord-Brabant, Nederland	32.45 km	1:57
	Blijf 16 m op Koolweg	32.46 km	1:57
	Ga linksaf de Brugje op en volg deze weg 24 m	32.49 km	1:57
	Ga linksaf de Soemeersingel op en volg deze weg 2.3 km	34.78 km	2:05
	Ga linksaf en volg deze weg 26 m	34.80 km	2:05
	Ga rechtsaf de Koolweg op en volg deze weg 583 m	35.38 km	2:07
	Ga rechtsaf de Sevenumseweg op en volg deze weg 112 m	35.49 km	2:08
	Sevenumseweg, 5759PW, Helenaveen, Noord-Brabant, Nederland	35.49 km	2:08
	Blijf 271 m op Sevenumseweg	35.77 km	2:09
	Ga linksaf de Helenastraat op en volg deze weg 199 m	35.96 km	2:09
	Kruisbesweg, 5759PT, Helenaveen, Noord-Brabant, Nederland	35.96 km	2:09
	Blijf 896 m op Helenastraat	36.86 km	2:12
	Blijf 237 m op Aardbeiweg	37.10 km	2:13

#	Beschrijving	Afstand	Tijd
	Blijf 296 m op Kanaaldijk Noord	37.39 km	2:14
	Kanaaldijk Noord, 5759PP, Helenaveen, Noord-Brabant, Nederland	37.39 km	2:14
	Blijf 450 m op Kanaaldijk Noord	37.84 km	2:16
	Volg de weg 1.7 km	39.50 km	2:23
	Ga linksaf en volg deze weg 23 m	39.52 km	2:23
	Ga linksaf en volg deze weg 132 m	39.65 km	2:24
	N51.3654, E5.8939	39.65 km	2:24
	Volg de weg 223 m	39.87 km	2:25
	N51.3637, E5.8955	39.87 km	2:25
	Volg de weg 1.1 km	40.99 km	2:30
	Ga een scherpe bocht rechtsaf en volg deze weg 285 m	41.27 km	2:32
	Vieruitersten 16, 5768RP, Meijel, Limburg, Nederland	41.27 km	2:32
	Volg de weg 103 m	41.37 km	2:32
	Ga linksaf de Vieruitersten op en volg deze weg 91 m	41.46 km	2:32
	Ga rechtsaf de Heufkesweg op en volg deze weg 741 m	42.20 km	2:35
	Heufkesweg, 5768RR, Meijel, Limburg, Nederland	42.20 km	2:35
	Blijf 354 m op Heufkesweg	42.56 km	2:36
	Blijf 190 m op Kapelkesweg	42.75 km	2:37

#	Beschrijving	Afstand	Tijd
	Ga rechtsaf de Pastpaedje op en volg deze weg 109 m	42.86 km	2:37
	Pastpaedje 28, 5768BD, Meijel, Limburg, Nederland	42.86 km	2:37
	Blijf 161 m op Pastpaedje	43.02 km	2:38
	Ga rechtsaf de Kerkveld op en volg deze weg 52 m	43.07 km	2:38
	Kerkveld, 5768AP, Meijel, Limburg, Nederland	43.07 km	2:38
	Blijf 50 m op Kerkveld	43.12 km	2:38
	Ga rechtsaf de Schoolstraat op en volg deze weg 48 m	43.17 km	2:39
	Ga een scherpe bocht rechtsaf de Alexanderplein op en volg deze weg 74 m	43.24 km	2:39
	Alexanderplein 2, 5768BE, Meijel, Limburg, Nederland	43.24 km	2:39

Route.nl wenst je veel fietsplezier.

Graag zien we je terug voor één van onze andere 62502 gratis routes op onze site!